






Jelmagyarázat:

-  Tervezett burkolatszél
-  Tervezett padka
-  Tervezett burkolat
-  Tervezett felfestés
-  Telekhatár

Megjegyzés:

A közmű vezetékek nyomvonalai az üzemeltetők adatszolgáltatása alapján lett ábrázolva.
 A közműnyilvántartás hiányossága és pontatlansága miatt a közművezetékek nyomvonala több helyen bizonytalan, tájékoztató jellegű.
 A meglévő közmű vezetékek nyomvonalát kutatóárkokkal és műszeres vezetékutáással javasoljuk pontosítani a kivitelezés során.

A tervdokumentáció szerzői jog védelem alatt áll. A szerzői jog az EPLY Kft.-t illeti meg!
 A tervdokumentáció nyilvánosságra hozatala, másolása, átdolgozása, más célra történő hasznosítása és továbbtervezése a tervező hozzájárulása nélkül nem lehetséges!

Mebízó / Beruházó:		 JÁSZFÉNYSZARU VÁROS ÖNKORMÁNYZATA Jászfényszaru, Szabadság tér 1.		Dátum:	2017. 06 hó
Tervező:	 EPLY KFT.		5000 Szolnok, Újzászai út 091/13 hrsz (Gima Szolnok Ipari Park / Vállalkozó Ház 2) Tel.: +36-56/230-930; e-mail: info@ePLY.hu	Méretarány:	
Felelős tervező:	Aláírás:	Ügyvezető:	Aláírás:	M 1:500	
Kácsor András KÉ-K/16-0082		Bencsik Péter		Tervszám:	
Tervfajta:				KIVITELI TERV	
Tárgy:				JÁSZFÉNYSZARU, SÓSTÓ DÜLŐÚT BURKOLAT ÉPÍTÉS	
Rajz megnevezés:				FORGALOMTECHNIKAI HELYSZÍNRAJZ	
				Tervszám: EP-11-4/2016	
				Rajzszám: U-03.6	
Ezen terv az EPLY KFT. szellemi tulajdona, amelyet szerzői jog véd!					